Département du FINISTERE
Commune de BENODET
32, rue Marie Pasteur

Espacil Accession
Groupe ActionLogement

Lotissement " Le Domaine de Poulpry "

Lot 26

- Référence Cadastrale : AH n°432
- Superficie : 441 m²
- Emprise au Sol Maximale : 220m²

- Permis d'Aménager n° PA 029 006 19 00005 délivré le 21 août 2019 -

Plan de Situation

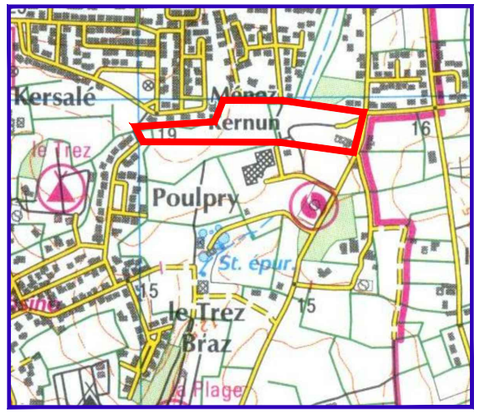

Légende

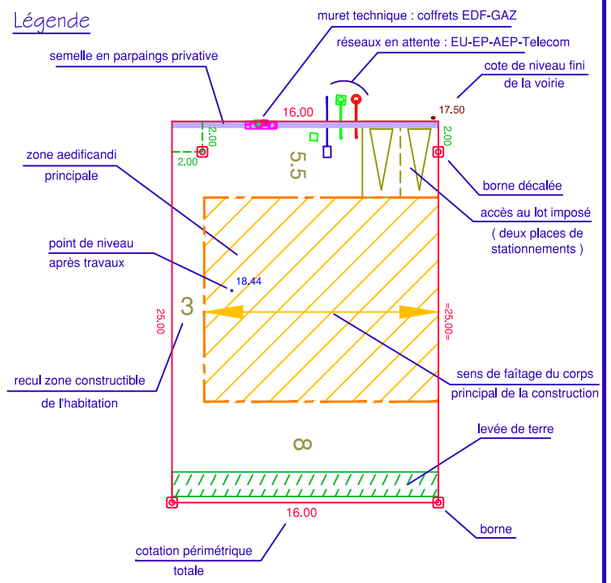

Situation

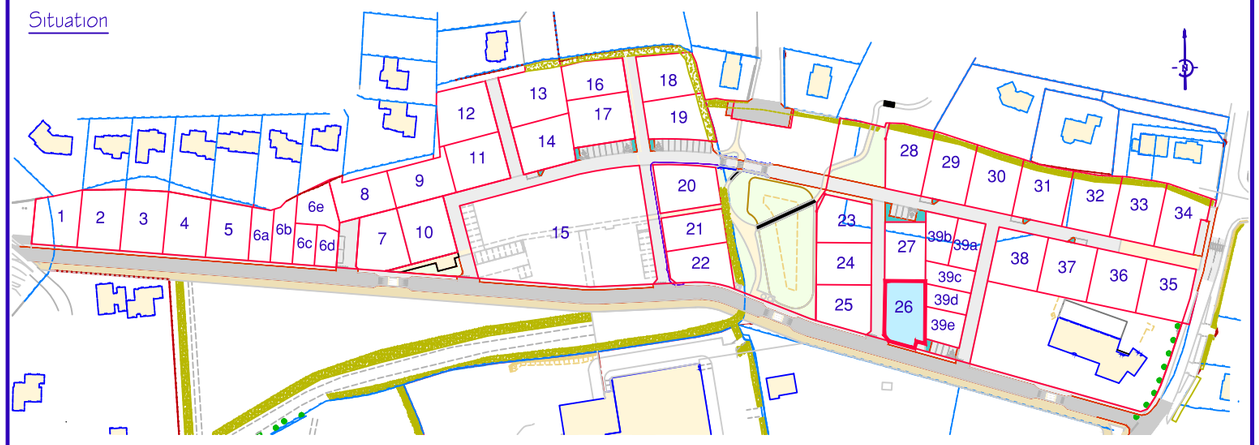

- Sans échelle -

Réf. : 23.670
- mars 2021 -

CORNOUAILLE INGENIERIE ET TOPOGRAPHIE - AGENCE DE QUIMPER
F. ROCHETTE - O. QUERE
2, allée Emile Le Page - 29000 QUIMPER
Tél. 02 98 10 29 60
quimper@cit-geo.fr

Plan de Bornage

Lot 26

Espacil Accession
Groupe ActionLogement

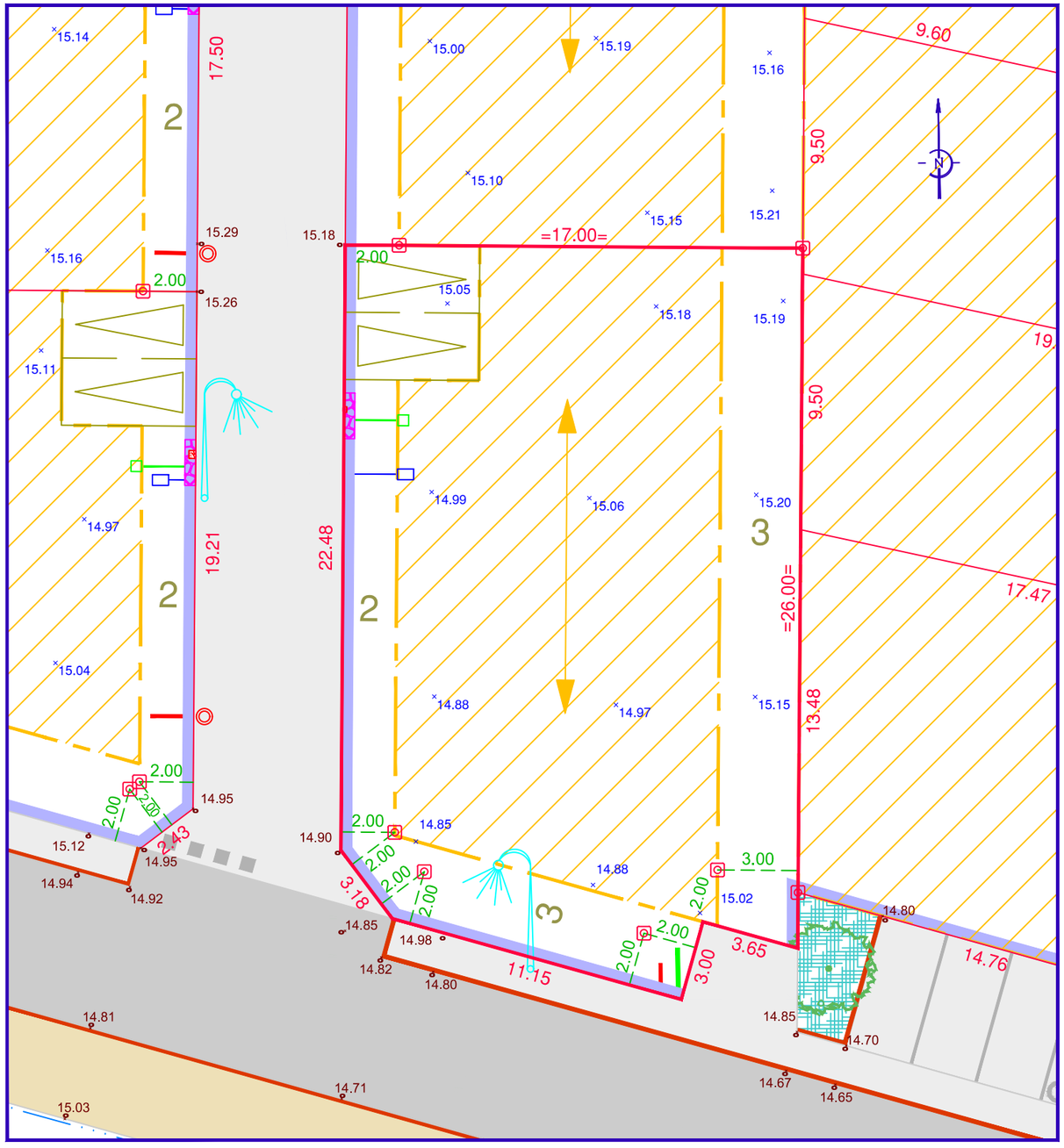

Nota :
- les positions des ouvrages de branchements et éléments de voirie sont issues du projet et données à titre indicatif.
- tout déplacement d'ouvrage à la demande des acquéreurs devra être validé par le maître d'ouvrage et les services compétents et sera à la charge des acquéreurs.
- le nivellement est rattaché au système NGF-IGN69 (précision : +/- 0.05m)
- l' adaptation de la construction au terrain sera étudiée par le constructeur en tenant compte des différents niveaux après travaux de viabilisation, et des documents du Permis d'Aménager.

- Echelle : 1/200 -