

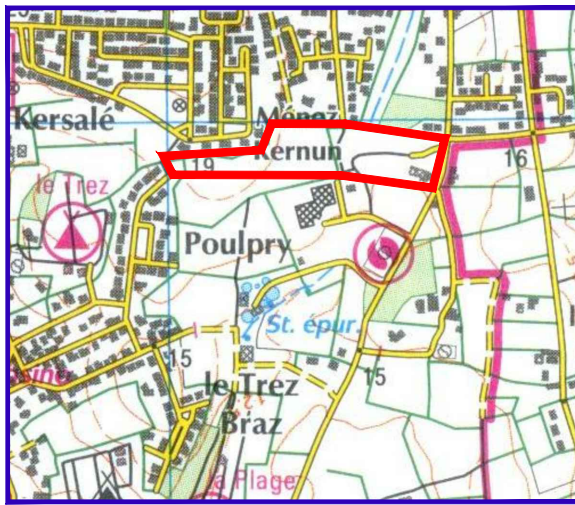
Lotissement " Le Domaine de Poulpry "

Lot 35

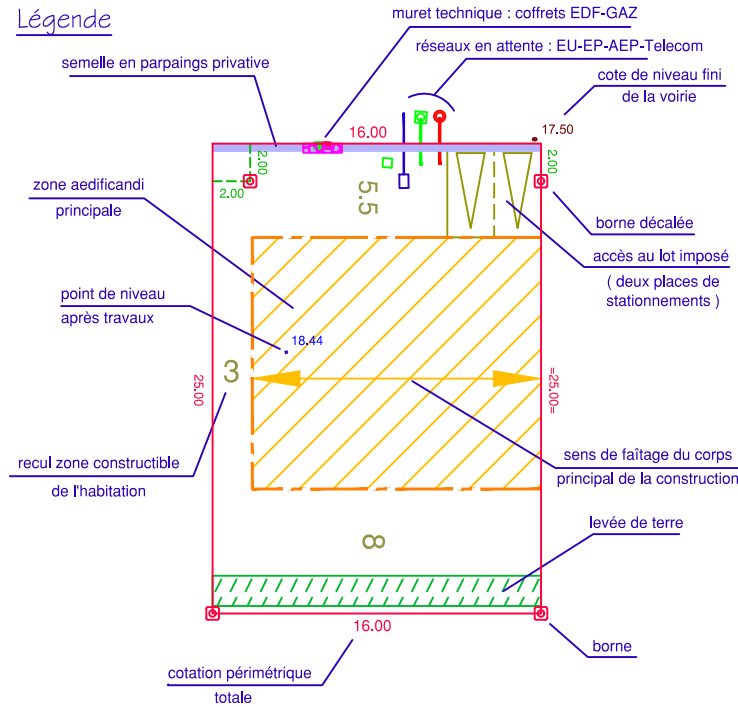
- Référence Cadastreale : AH n°437
- Superficie : 477m²
- Emprise au Sol Maximale : 238m²

- Permis d'Aménager n° PA 029 006 19 00005 délivré le 21 août 2019 -

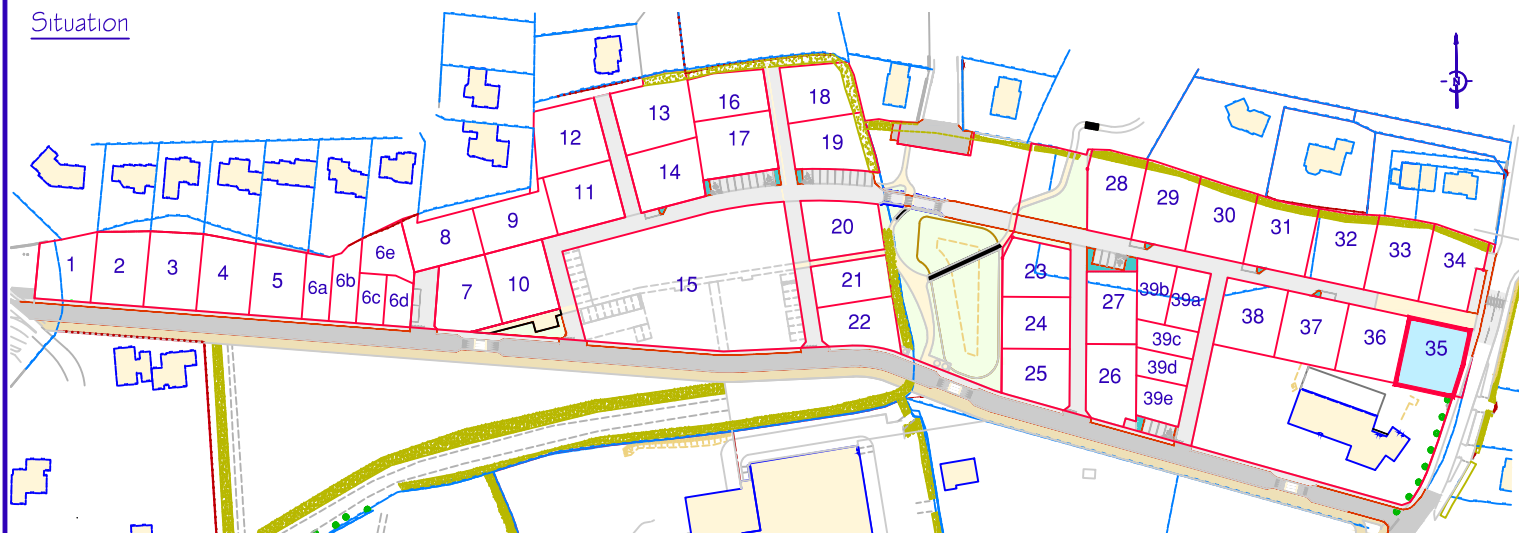
Plan de Situation



Légende



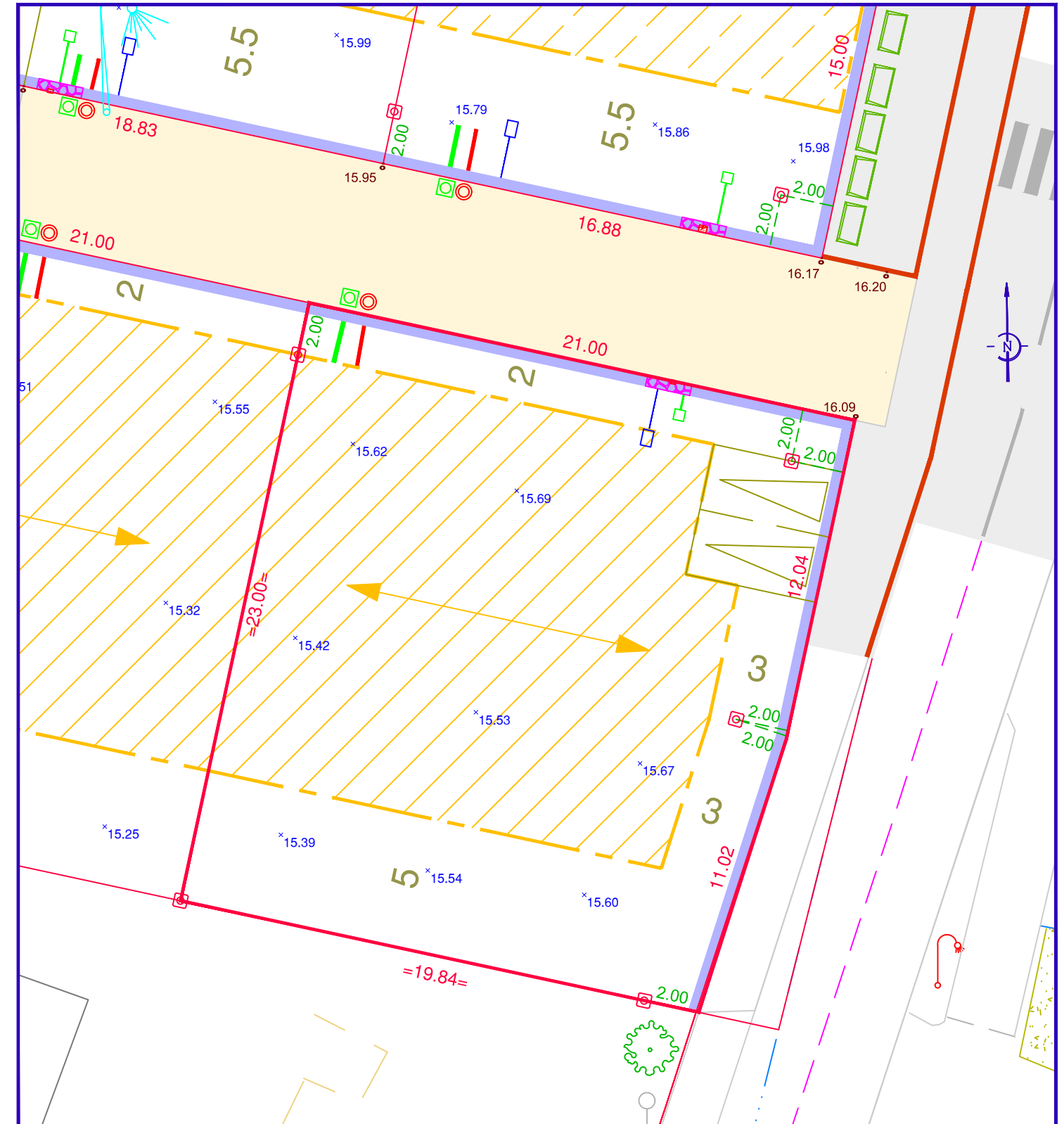
Situation



- Sans échelle -

Réf. : 23.670
- mars 2021 -

Plan de Bornage Lot 35



Nota :

- la position des ouvrages de branchements et éléments de voirie sont issues des plans de récolement établis par les entreprises.
- tout déplacement d'ouvrage à la demande des acquéreurs devra être validé par le maître d'ouvrage et les services compétents et sera à la charge des acquéreurs.
- le nivellement est rattaché au système NGF-IGN69 (précision : +/- 0.05m)
- l'adaptation de la construction au terrain sera étudiée par le constructeur en tenant compte des différents niveaux après travaux de viabilisation, et des documents du Permis d'Aménager.

- Echelle : 1/200 -

